

大阪大学 吹田キャンパス バリアフリーマップ

Osaka University Suita Campus Accessibility Map

全体地図



アクセス

- 大学入口
- 段差の無い入口
- スロープ
- 階段
- 傾斜の急な坂道

急勾配部分がなるべく少ないルート
※主要建物へのルートを表しています。

その他

- 外エレベーター
- インフォメーション
- 食堂・喫茶
- 駐車場
- 売店
- 車いす用駐車場
- ATM
- タクシー乗り場
- 郵便局
- バス停留所
- 病院
- スクールバス停留所

※建物内のエレベーター・多目的トイレは、各部分地図に記載します。

- 医・歯・薬学系部・病院
- 工学部
- 人間科学部
- 生命機能研究科・情報科学研究科
- 研究所・研究センター等
- 福利・課外活動施設等
- 大学本部等



蛋白質研究所



理工学図書館



医学部附属病院



生命科学図書館



千里門



西門



テクノアライアンス棟



薬学部



大阪大学本部

? 大学内のアクセスについてお困りの際は下記までご連絡ください。
大阪大学代表（附属病院含む）
06-6877-5111（9:00~17:00）

小野原口
(歩行者専用通用口)
※車椅子では入構できません。

北口
(歩行者専用通用口)

←阪急北千里駅
まで約1000m

高低差9m/距離110m

高低差3.5m/距離9m
※手動車椅子を利用する方は
ご注意ください。

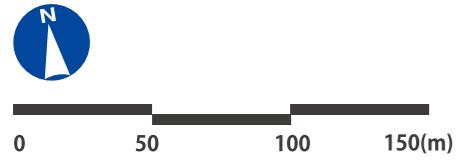
高低差8m/距離120m
※手動車椅子を利用する方は
ご注意ください。

万博口
(歩行者専用通用口)
※車椅子では入構できません。

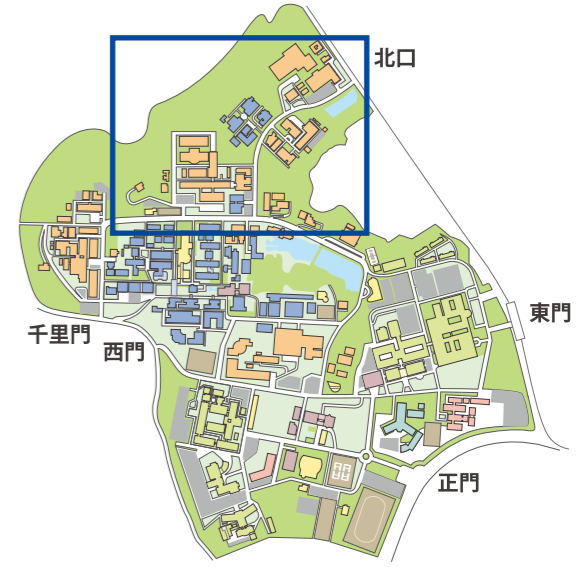
大阪大学 吹田キャンパス バリアフリーマップ

Osaka University Suita Campus Accessibility Map

- A** 核物理研・接合研・産研 付近
- B** 蛋白質研究所 微生物病研究所 付近
- C** 工学部/工学研究科 付近
- D** 医学部附属病院 医学部/医学研究科 付近
- E** 歯学部/附属病院・薬学部 医学部保健学科/情報科学研究科
- F** 人間科学部/人間科学研究科 生命機能研究科 付近



核物理研究センター



アクセス

- 大学入口
- 段差の無い入口
- スロープ
- 階段
- 傾斜の急な坂道

その他

- エレベーター
- 多目的トイレ
- 食堂・喫茶
- インフォメーション
- 売店
- 駐車場
- ATM
- 車いす用駐車場
- 郵便局
- タクシー乗り場
- 病院
- バス停留所
- スクールバス停留所

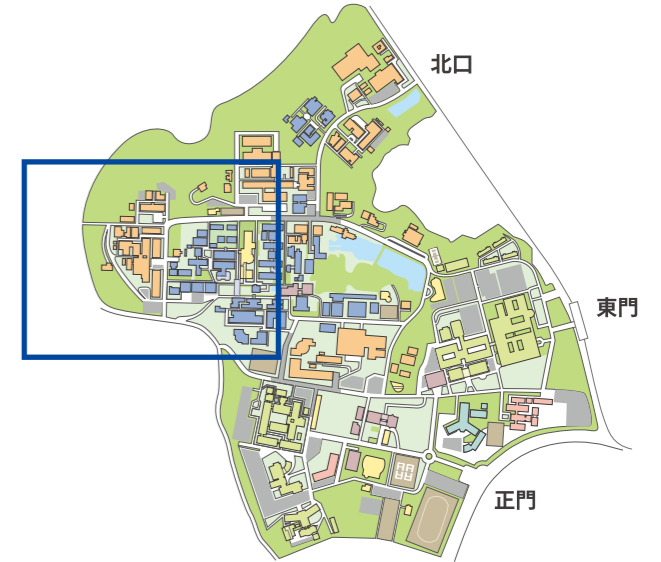
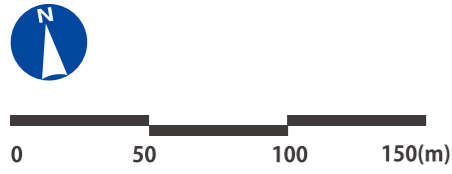
- 研究所・研究センター等
- 工学部
- 福利・課外活動施設等

※歩道が狭く勾配があり、通行しにくくなっています。

大阪大学 吹田キャンパス バリアフリーマップ

Osaka University Suita Campus Accessibility Map

- A** 核物理研・接合研・産研 付近
- B** 蛋白質研究所 微生物病研究所 付近
- C** 工学部/工学研究科 付近
- D** 医学部附属病院 医学部/医学研究科 付近
- E** 歯学部/附属病院・薬学部 医学部保健学科/情報科学研究科
- F** 人間科学部/人間科学研究科 生命機能研究科 付近



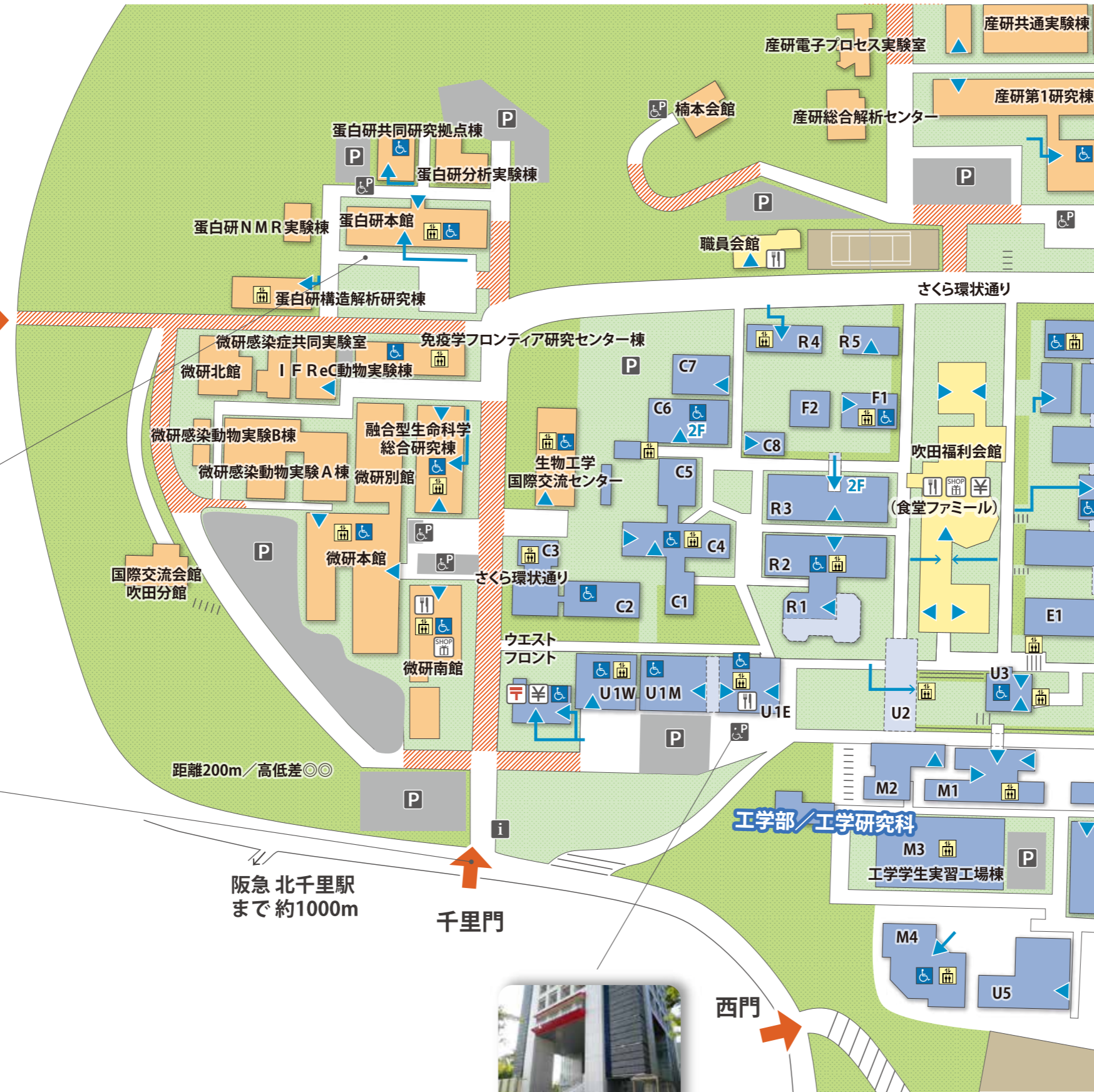
小野原口
(歩行者専用通用口)
※車椅子では入構できません。



蛋白質研究所



千里門



距離200m/高低差◎◎
阪急 北千里駅
まで約1000m



工学 U1E 棟

アクセス

- 大学入口
- 段差の無い入口
- スロープ
- 階段
- 傾斜の急な坂道

その他

- エレベーター
- 多目的トイレ
- 食堂・喫茶
- インフォメーション
- 売店
- 駐車場
- ATM
- 車いす用駐車場
- 郵便局
- タクシー乗り場
- 病院
- バス停留所
- スクールバス停留所

大阪大学 吹田キャンパス バリアフリーマップ

Osaka University Suita Campus Accessibility Map

A 核物理研・接合研・産研付近

B 蛋白質研究所
微生物病研究所付近

C 工学部/工学研究科付近

D 医学部附属病院
医学部/医学研究科付近

E 歯学部/附属病院・薬学部
医学部保健学科/情報科学研究科

F 人間科学部/人間科学研究科
生命機能研究科付近

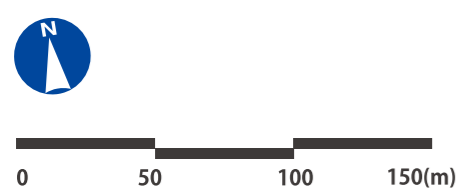


アクセス

- ← 大学入口
- ▶ 段差の無い入口
- ↔ スロープ
- || 階段
- 〰 傾斜の急な坂道

その他

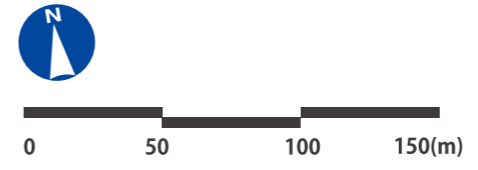
- エレベーター
- 多目的トイレ
- 食堂・喫茶
- インフォメーション
- 売店
- 駐車場
- ATM
- 車いす用駐車場
- 郵便局
- タクシー乗り場
- 病院
- バス停留所
- スクールバス停留所
- 工学部/工学研究科
- 研究所・研究センター等
- 福利・課外活動施設等
- 大学本部等



大阪大学 吹田キャンパス バリアフリーマップ

Osaka University Suita Campus Accessibility Map

- A** 核物理研・接合研・産研 付近
- B** 蛋白質研究所 微生物病研究所 付近
- C** 工学部/工学研究科 付近
- D** 医学部附属病院 医学部/医学研究科 付近
- E** 歯学部/附属病院・薬学部 医学部保健学科/情報科学研究科
- F** 人間科学部/人間科学研究科 生命機能研究科 付近



アクセス

- 大学入口
- 段差の無い入口
- スロープ
- 階段
- 傾斜の急な坂道

その他

- エレベーター
- 多目的トイレ
- 食堂・喫茶
- インフォメーション
- 売店
- 駐車場
- ATM
- 車いす用駐車場
- 郵便局
- タクシー乗り場
- 病院
- バス停留所
- スクールバス停留所

- 医学部/医学研究科・附属病院
- 研究所・研究センター等
- 工学部/工学研究科
- 福利・課外活動施設等

大阪大学 吹田キャンパス バリアフリーマップ

Osaka University Suita Campus Accessibility Map

A 核物理研・接合研・産研 付近

D 医学部附属病院
医学部/医学研究科 付近

B 蛋白質研究所
微生物病研究所 付近

C 工学部/工学研究科 付近

E 歯学部/附属病院・薬学部
医学部保健学科/情報科学研究科

F 人間科学部/人間科学研究科
生命機能研究科 付近



アクセス

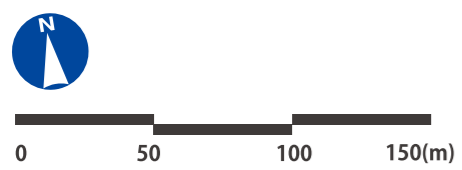
- 大学入口
- 段差の無い入口
- スロープ
- 階段
- 傾斜の急な坂道

その他

- | | | | |
|--|-----------|--|-----------|
| | エレベーター | | 多目的トイレ |
| | 食堂・喫茶 | | インフォメーション |
| | 売店 | | 駐車場 |
| | ATM | | 車いす用駐車場 |
| | 郵便局 | | タクシー乗り場 |
| | 病院 | | バス停留所 |
| | スクールバス停留所 | | |
-
- | | |
|--|--------------------------|
| | 研究所・研究センター等 |
| | 福利・課外活動施設等 |
| | 歯学部・附属病院・
医学部保健学科・薬学部 |
| | 大学事務機構等 |
| | 情報科学研究科 |



薬学部



大阪大学 吹田キャンパス バリアフリーマップ

Osaka University Suita Campus Accessibility Map

- A** 核物理研・接合研・産研 付近
- B** 蛋白質研究所 微生物病研究所 付近
- C** 工学部/工学研究科 付近
- D** 医学部附属病院 医学部/医学研究科 付近
- E** 歯学部/附属病院・薬学部 医学部保健学科/情報科学研究科
- F** 人間科学部/人間科学研究科 生命機能研究科 付近



アクセス

- 大学入口
- 段差の無い入口
- スロープ
- 階段
- 傾斜の急な坂道

その他

- エレベーター
- 多目的トイレ
- 食堂・喫茶
- インフォメーション
- 売店
- 駐車場
- ATM
- 車いす用駐車場
- 郵便局
- タクシー乗り場
- 病院
- バス停留所
- スクールバス停留所

- 人間科学部/人間科学研究科
- 生命機能研究科・情報科学研究科
- 医・歯・薬学系部・病院
- 研究所・研究センター等
- 福利・課外活動施設等
- 大学本部等

